

UAB „SODE“

(fizinio asmens vardas, pavardė, asmens kodas; juridinio asmens ar

juridinio asmens ar kitos užsienio organizacijos buveinės adresas, telefono numeris, el. paštas)

Skuodo rajono savivaldybės administracijai

**PRAŠYMAS
DĖL KITOS PASKIRTIES VALSTYBINĖS ŽEMĖS SKLYPO NUOMOS BE AUKCIONO**

2020 04 09

(data)

Skuodas

Prašau (-ome) išnuomoti valstybinės žemės sklypą (jo dalį), unikalus Nr. 4400-6845-6951 ir (ar) kadastro Nr. 7550/0004/40, esantį STATYBININKŲ G. 11A. Skuodo m.
(žemės sklypo adresas)

kuriame yra man (mums) nuosavybės teise priklausančių statinių (patalpų) ar įrenginių / mano (mūsų) nuomojamų statinių (patalpų) ar įrenginių
(44 NR. 7597-6001-3027, 7597-6001-3049, 7597-6001-3058, 7597-6001-3127, 7597-6001-8116).
(statinių (patalpų) ir įrenginių, esančių pageidaujamame išsinuomoti žemės sklype, unikalūs numeriai)

Pageidaujamo išsinuomoti žemės sklypo (jo dalies) plotas 0,50 ha.


Nurodoma informacija	Pažymimas atitinkamas langelis	Nurodžius TAIP turi būti pridedama ir (ar) nurodoma
Ar statiniai ir (ar) įrenginiai, kuriems eksploatuoti siekiama išsinuomoti naudojamą žemės sklypą, pagal teritorijų planavimo dokumentus turi būti nugriauti (nukelti ar pašalinti)?	TAIP <input type="checkbox"/> NE <input checked="" type="checkbox"/>	NURODOMA: • teritorijų planavimo dokumento pavadinimas, jo tvirtinimo data ir jį patvirtinęs subjektas:
Ar naudojamame žemės sklype planuojama statyti naujus statinius ar įrenginius ir (ar) rekonstruoti esamus statinius ar įrenginius?	TAIP <input checked="" type="checkbox"/> NE <input type="checkbox"/>	PRIDEDAMA: • pageidaujant statinį ar įrenginį rekonstruoti, – statinių ir (ar) įrenginių, esančių žemės sklype ar jo dalyje, savininko sutikimą, kai prašymą išnuomoti valstybinės žemės sklypą ar jo dalį pateikia statinių ir (ar) įrenginių nuomininkas. Sutikimas, išskyrus viešojo administravimo subjektų sutikimus, turi patvirtintas notaro.

Ar naudojamame žemės sklype siekiama naudoti apleistus ir (ar) neprižiūrimus savarankiškai funkcionuojančius statinius, Nekilnojamojo turto registre įregistruotus atskirais objektais (pagrindiniais daiktais), eksploatuoti su priklausiniais, kuriems naudoti pagal Nekilnojamojo turto kadastrę įrašytą jų pagrindinę tikslinę naudojimo paskirtį reikia atlikti tik paprastąjį remontą?	TAIP <input type="checkbox"/> NE <input checked="" type="checkbox"/>	NURODOMA: • išduoto leidimo atlikti statinio paprastąjį remontą pavadinimas, išdavimo data, numeris, išdavęs subjektas: _____ _____ _____ PRIDEDAMA: • statybos įstatyme nustatytais atvejais paprastojo remonto projektas arba paprastojo remonto aprašas.
Ar siekiama išsinuomoti naudojamą žemės sklypą, kuriame yra tik sunykę statiniai, ir šie statiniai sunyko dėl ne nuo statinių savininko ar naudotojo priklausančios valios (dėl gaisro, ekstremaliojo įvykio)?	TAIP <input type="checkbox"/> NE <input checked="" type="checkbox"/>	PRIDEDAMA: • žemės sklypo plano, kuriame užfiksuotas statinio (-ų) sunykimas, kopija; • Priešgaisrinės apsaugos ir gelbėjimo departamento ir (ar) statinių naudojimo priežiūrą atliekančio viešojo administravimo subjekto pažyma, patvirtinanti nekilnojamojo daikto žuvimą (sugriuvimą, sunykimą, sudegimą).
Ar prašymą išnuomoti valstybinės žemės sklypą teikia statinių ir įrenginių nuomininkas?	TAIP <input type="checkbox"/> NE <input checked="" type="checkbox"/>	PRIDEDAMA: • statinių ir įrenginių, esančių žemės sklype, nuomos sutarties kopija.
Ar pageidaujame išsinuomoti naudojamame žemės sklype esantis statinys ar įrenginys skirtas pagrindiniam savarankiškai funkcionuojančiam statiniui ar įrenginiui tarnauti ir šio pagrindinio savarankiškai funkcionuojančio statinio Nekilnojamojo turto registro išrašė nėra duomenų apie statinio ar įrenginio įregistravimą priklausiniu?	TAIP <input type="checkbox"/> NE <input checked="" type="checkbox"/>	PRIDEDAMA: • dokumentai ar kiti duomenys, įrodantys aplinkybes, kad esantis statinys ar įrenginys skirtas pagrindiniam savarankiškai funkcionuojančiam statiniui ar įrenginiui tarnauti – statinio projektą ir nekilnojamojo daikto kadastro duomenų bylą.


PASTABA. Visais atvejais turi būti pateikiama naudojamo žemės sklypo plano, kuriame pažymėti sklype esantys statiniai ir įrenginiai ar naudojamo žemės sklypo plano (kai žemės sklype yra keli savarankiškai funkcionuojantys statiniai ir įrenginiai) su išskirtomis kiekvienam statiniui ar įrenginiui eksploatuoti reikalingomis dalimis kopija.

PRIDEDAMA:

1. ŽEMĖS SKLYPO PLANAS 1 L. 17. REG. PRAŠYMŲ FORMA
(dokumento pavadinimas, lapų skaičius)
2. VIENTVETELIO NAUDOJIMO SĄRAŠAS
(dokumento pavadinimas, lapų skaičius)



UAB „SODĖ“





LIETUVOS RESPUBLIKA

JURIDINIŲ ASMENŲ REGISTRAS

REGISTRAVIMO PAŽYMĖJIMAS

Pavadinimas: **UAB "SODĖ"**
Kodas: **273870730**
Buvęs kodas: **7387073**
Teisinė forma: **Uždaroji akcinė bendrovė**
Įregistravimo data: **1993 m. spalio 19 d.**
Registro tvarkytojas: **Valstybės įmonė Registrų centras**
Pažymėjimą išdavė: **Valstybės įmonės Registrų centro Klaipėdos filialas**

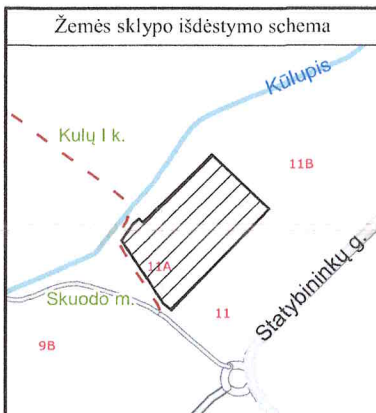
Juridinių asmenų registravimo skyriaus
JAR skyriaus vedėja



enė

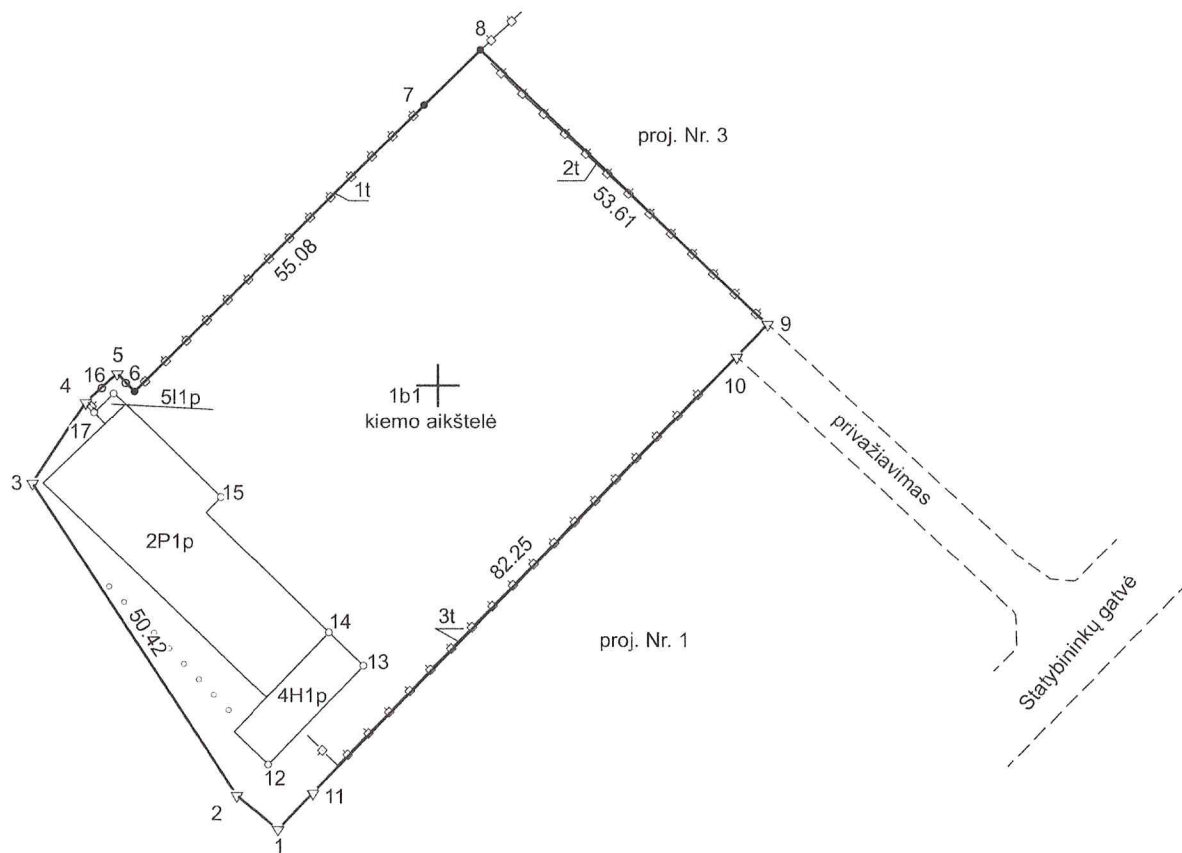
Pažymėjimas išduotas: **2006 m. kovo 01 d.**

Nr. 079853



ŽEMĖS SKLYPO PLANAS M 1:1000

Sklypo plotas 5000 m²



6239900

6239800

Linijų ilgiai	
1-2	7.27
3-4	13.03
4-5	5.78
5-6	3.42
7-8	10.56
9-10	6.00
11-1	6.78

344500

344600

sklypo projektinis Nr. 2

344700

Kadastro:	vietovė	Skuodo m.	blokas	sklypas
Žemės sklypo kadastro Nr.		7	5	5 0 0 0 0 2

Savivaldybė	Skuodo r.
Seniūnija	
Gyvenamoji vietovė	Skuodo m.
Gatvė, namo Nr.	Statybinių g. 11a

Gretimybė	Besiribojančio žemės sklypo kadastro Nr.	Pastabos
1-2		pravažiavimas
2-4		5m kelias
4-8		LVŽ
8-10		proj. Nr. 3
10-11		proj. Nr. 1
11-1		LVŽ

Su pagal 2026 m. sausio mėn. 30 d. atliktą žemės sklypo ribų paženklinimą-parodymą parengtame žemės sklypo plane išbraižytomis ribomis ir apskaičiuotu žemės sklypo plotu sutinku:

1. Lietuvos Respublika
patikėtinis (Skuodo rajono savivaldybė)

(vardas, pavardė)

Skuodo rajono savivaldybės meras
Stasys Gutauskas
(parašas) 2026-01-30
(data)

ŽEMĖS ŪKIO DUOMENŲ CENTRAS Vilniaus g. 13, Skuodas, remigijus.pakulis@zude.lt, tel. Nr. +370 665 13 214		
Pareigos specialistas	Vardas ir pavardė REMIGIJUS PAKULIS	Data 2026-01-30
Matininko kvalifikacijos pažymėjimo Nr.: 2M-M-83		
GEO OBJEKTO KODAS: 4400-6845-2951		

ŽEMĖS SKLYPO PLANAS M 1:1000

Žemės sklypo plotas 5000 m²

Žemės sklypo kadastro numeris:	kodas				blokas				sklypas			
	7	5	5	0	0	0	0	2				

KOORDINAČIŲ ŽINIARAŠTIS

[illegible]

DETALŪS METADUOMENYS

Dokumento sudarytojas (-ai)	UAB "SODĖ", Skuodas, J. Basanavičiaus g. 10, LT-98112, 273870730
Dokumento pavadinimas (antraštė)	Dėl kitos paskirties valstybinės žemės sklypo nuomos be aukciono
Dokumento registracijos data ir numeris	2026-04-09
Dokumento gavimo data ir dokumento gavimo registracijos numeris	2026-04-14 Nr. R3-1818
Adresatas	Skuodo rajono savivaldybės administracija, Vilniaus g. 13, LT-98112 Skuodas
Registratorius	Vyriausiasis specialistas Vilija Štombergienė
Veiksmo atlikimo data ir laikas	2026-04-14 09:24:55
Dokumento nuorašo atspausdinimo data ir jį atspausdinęs darbuotojas	2026-05-06 atspausdino Vyriausiasis specialistas Jolanta Juškienė

Nuorašas tikras
Skuodo rajono savivaldybės administracija
2026-05-06